





lt. NIBIS keine Böden besonderer Bedeutung innerhalb des 200m-Korridors

**Besondere Werte von Böden**  
[nachrichtlich aus LRP 2012 (Entwurf)]

**Böden mit besonderen Standorteigenschaften (Extremstandorte)**

-  nährstoffarme Standorte
-  feuchte/nasse Standorte
-  Moore (Standortgruppen 407, 408, 409 und 410)

**Hinweise auf Extremstandorte aus der Biotoptypenkartierung (Luftbildinterpretation 2010)**

-  Biotoptypen extremer Standorte mit unbedingtem Hinweis

**Naturnahe Böden**


-  Alte Waldstandorte

**Böden mit kulturgeschichtlicher Bedeutung**

-  Plaggenesche

**Sonstige seltene Böden**

-  landesweit seltene Böden

-  Bahnumgehungstrasse (inkl. Betrachtungsraum)

Kartengrundlage: TK 25; vom Auftraggeber zur Verfügung gestellt  
Druckdatum: 18.12.2013

Auftraggeber:  STADT OLDENBURG i.o.

Ausbau Eisenbahnstrecke Oldenburg - Wilhelmshaven  
Planfeststellungsabschnitt 1  
Fachgutachten Naturschutz - zur Alternativplanung Eisenbahnumgehungstrasse

Schutzgut Boden  
- Besondere Werte von Böden -

Projekt-Nr.:  
1913

Karte Nr.:  
4

Maßstab: 1:30.000	Datum: Dezember 2013	bearbeitet: N.M.	gezeichnet: N. M.	Blattgröße: A3
----------------------	-------------------------	---------------------	----------------------	-------------------



**Landschaftsökologische  
und biologische Studien**

