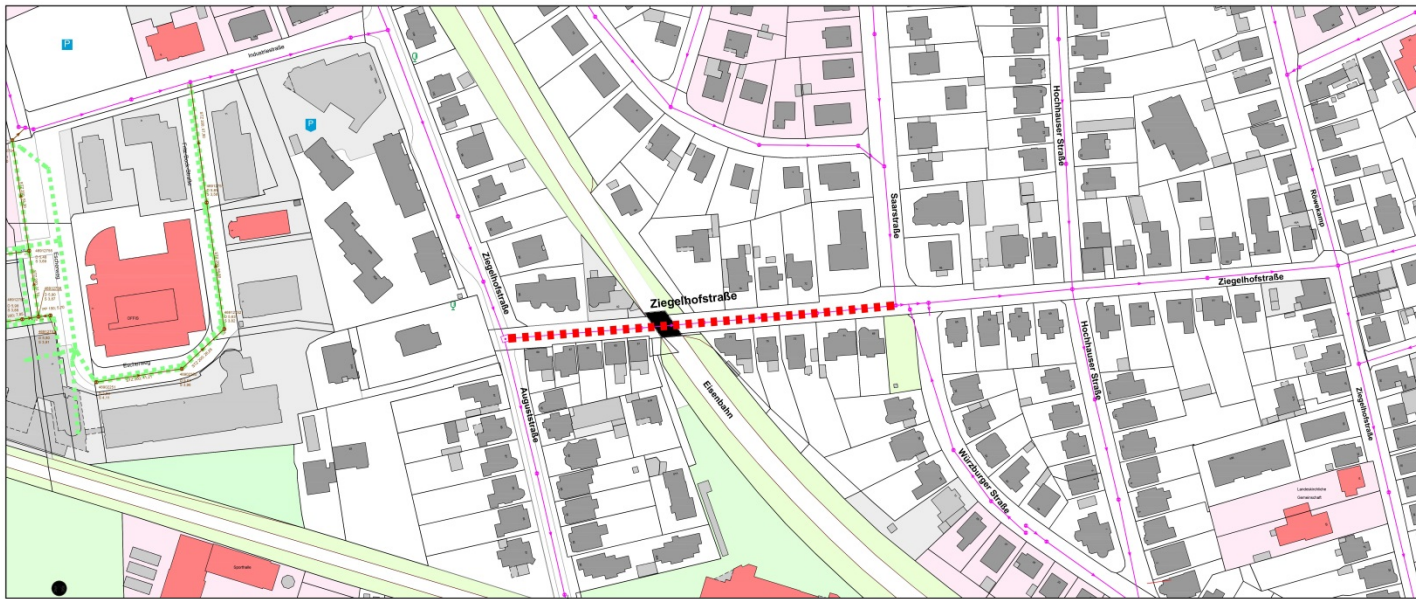




gemeinsam · nachhaltig · transparent



Entwässerungsplanung





- Legende:**
-  Mischwasserkanal Bestand
 -  Bereich der OOV - Baumaßnahme



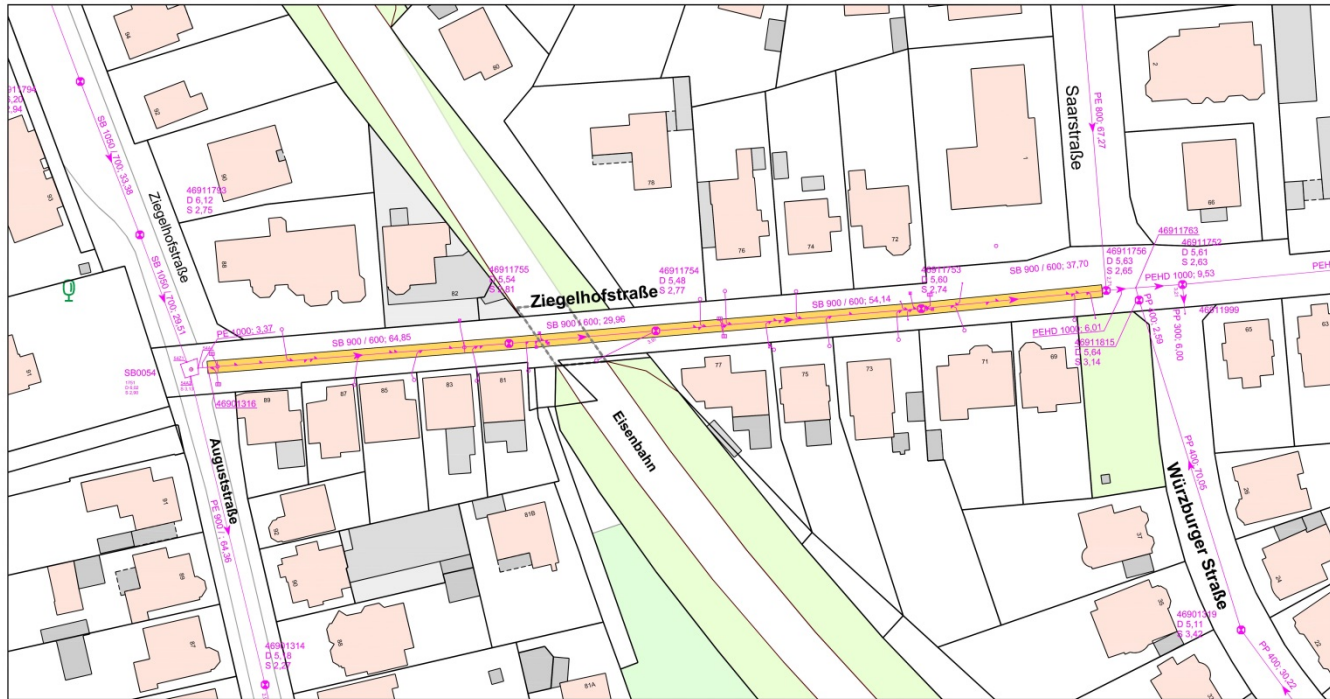
Titel:	Art der Änderung:	Gezeichnet:	Datum:	Geprüft:
--------	-------------------	-------------	--------	----------

Quelle: Auszug aus den Geobasisdaten der Niedersächsischen Vermessungs- und Katasterverwaltung



	Hauptverwaltung Straße 4 Telefon: (0441) 310-0 28195 Brake Telefax: (0441) 310-300		Trink- und Abwasserzentrum Sternchenweg 12-16 Telefon: (0441) 3107-300 28123 Osterburg Telefax: (0441) 3107-633	
	Maßstab: 1:1000 Zeichnungs-Nr.: 014/18 Unterlage-Nr.: 7 Blatt-Nr.: 1 Entworfen durch: Auftrag-Nr.:	Ziegelhofstraße Auguststraße bis Würzburger Straße Auswechslung MW-Kanal Übersichtsplan - Entwurf -		
Entwurfsplan-Nr.:	Bearbeiter: Kohnert	Datum: 10/18	Geprüft: Kohnert	Datum: 10/18
	Mitarbeiter: Niehoff	Datum: 10/18	Gezeichnet: Hövel	Datum: 10/18

Ziegelhofstraße_Lageplan_Ubersicht.dwg



Legende:

48913256 Schachtnummer
 D=3,42 Schachtdeckel 3,42 m ü.NHN
 S=1,55 Schachtsohle 1,55 m ü.NHN
 t=1,87 Schachttiefe 1,87 m

- Mischwasserkanal Bestand
- Mischwasserkanal Hausanschluss
- Bautrasse



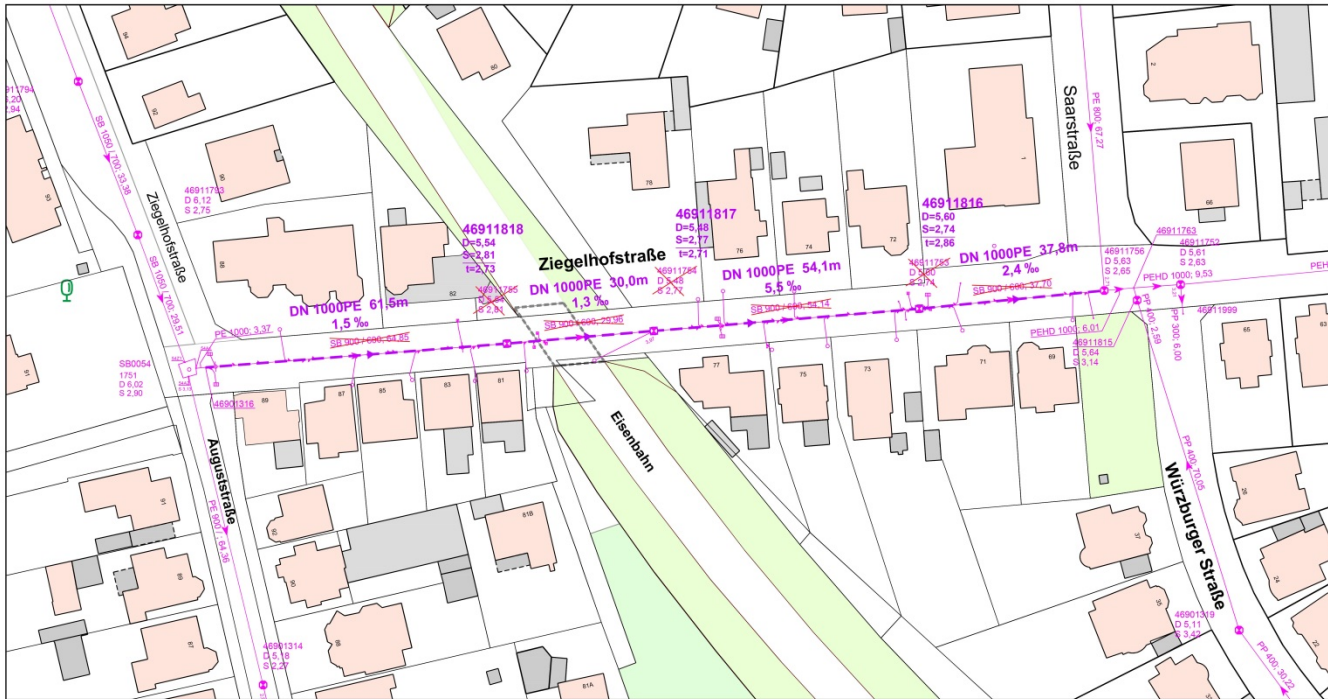
Index	Art der Änderung	Gezeichnet	Datum	Geprüft

Quelle: Auszug aus den Geobasisdaten der Niedersächsischen Vermessungs- und Katasterverwaltung



<p>DOWW <small>Geotechnik - Verklebung - Sanierung</small></p>	Hauptvermittlung Georgstr. 4 Telefon (04431) 916 - 9 20919 Brake Telefax (04431) 9396		Trink- und Abwasserzentrum Gönnerschwarzen 17-19 Telefon (0441) 9767 - 300 26123 Osterburg Telefax (0441) 9767 - 525	
	<p>Ziegelhofstraße Auguststraße bis Würzburger Straße Auswechslung MW-Kanal Lageplan Bautrasse / Bestand - Entwurf -</p>			
Maßstab: 1:500 Zeichnungs-Nr.: 014/18 Unterlage Nr.: 7 Erweit. für: Entwurf-Nr.: Auftrags-Nr.:	Stand: 23.10.18		Bauwerksplan - Nr.:	
Bearbeiter: Gezeichnet:	Kohnert Niehoff	Datum: 10/18	Geprüft: Gehring	Kohnert Hövel

Ziegelhofstraße_Lageplan_Bautrasse.dwg



Legende:

48913256 Schachtnummer
 D=3,42 Schachtdeckel 3,42 m ü.NHN
 S=1,55 Schachtsohle 1,55 m ü.NHN
 t=1,87 Schachttiefe 1,87 m

- Mischwasserkanal Bestand
- Mischwasserkanal Hausanschluss
- Mischwasserkanal Planung



Index	Art der Änderung	Gezeichnet	Datum	Geprüft

Quelle: Auszug aus den Geobasisdaten der Niedersächsischen Vermessungs- und Katasterverwaltung



<p>Maßstab: 1:500 Zeichnung-Nr.: 014/18 Unterlage-Nr.: 7 Blatt-Nr.: 3 Entwurf-Nr.: Entwurf-Nr.:</p>	<p>Ziegelhofstraße Auguststraße bis Würzburger Straße Auswechslung MW-Kanal Lageplan Planung - Entwurf -</p>		Stand: 23.10.18
	<p>Bestellgeber: -</p>	<p>Beauftragter: Kohnert</p>	<p>Datum: 10/18</p>
<p>Gezeichnet: Niehoff</p>	<p>Datum: 10/18</p>	<p>Gemittelt: Hövel</p>	<p>Datum: 10/18</p>

Ziegelhofstraße_Lageplan_Entwurf.dwg

gemeinsam · nachhaltig · transparent



Ansprechpartner bei Fragen zur Entwässerung:

OOWV
Trink – und Abwasserzentrum
Donnerschweer Str. 72 – 80
26123 Oldenburg

<u>Bereich :</u>	<u>Ansprechpartner:</u>	<u>Telefon:</u>
Zentrale / Empfang :		0441 / 5707 - 0
Planung :	Herr Kohnert	0441 / 5707 - 509